



Câmara Municipal de Bertioga

Estado de São Paulo

Estância Balneária

INDICAÇÃO Nº 173 /2009

Protocolo: 25.601

Data: 07/04/2009 Hora: 20:05

Ofício: _____

Aprovado na 8ª SO, realizada
em 07.04.09 S/ adendo

Presidente

Assunto: Solicita que o Excelentíssimo Senhor Prefeito Municipal determine a realização de um mapeamento dos pontos de ônibus existentes na cidade e, após isto ser feito, sejam os mesmos beneficiados com a instalação de bancos e coberturas de maneira padrão.

Bertioga, 07 de abril de 2009.

Senhor Presidente,

Senhores Vereadores:

Caio Matheus, no uso de suas atribuições regimentais, vem perante Vossa Excelência, ouvido o Douto Plenário, fazer a seguinte Indicação:

Cidadãos usuários do transporte público municipal andam angustiados com a inexistência de abrigos nos pontos de ônibus espalhados pela cidade de Bertioga. Segundo relatos dos munícipes, além da angústia de esperar pelo demorado ônibus, a situação se agrava por serem obrigados a esperar debaixo de chuva, de sol e em pé.

A ausência de abrigo com os bancos causa enorme transtorno aos munícipes bertioguenses, em especial àqueles de idade avançada e às mães de crianças pequenas ou mulheres grávidas, bem como as crianças que possuam algum tipo de deficiência.

Em algumas cidades do país a iniciativa privada assume a construção dos abrigos nos pontos de ônibus tendo, em contrapartida, a liberdade de vender espaços comerciais nos mesmos, não onerando em quase nada os cofres públicos do município. Em Bertioga o sistema poderia ser realizado, após os trâmites exigidos.

O necessário e o ideal seria o setor público responsável fazer um mapeamento dos pontos de ônibus existentes em todos os itinerários das linhas da cidade para que, com esta logística, construa abrigos padronizados cobertos e com bancos ou, conforme o citado ceda, após o devido processo licitatório, os pontos para que uma empresa privada os construa. Ademais, conforme o que ocorrem em várias cidades turísticas, os pontos de ônibus de nossa cidade poderiam, também, ser um atrativo turístico, conforme ocorre em várias cidades com pontos diferenciados.

Na realidade, o poder público precisa, de maneira breve, resolver o problema que, para o usuário do transporte público municipal, é crítico e angustiante.

Face ao acima exposto, é que **INDICO** ao Excelentíssimo Senhor Prefeito Municipal, José Mauro Dedemo Orlandini para que, junto ao setor competente, determine a realização de um mapeamento dos pontos de ônibus existentes na cidade e, após isto ser feito, sejam os mesmos beneficiados com a instalação de bancos e coberturas de maneira padrão.

Indico, ainda, que cópias de tal solicitação sejam enviadas para as sociedades de amigos de bairro de Bertioga, à Câmara dos Dirigentes e Lojistas, à Associação Comercial e Empresarial de Bertioga, à Associação de Pais e Amigos do Excepcional, às Associações de Pais e Mestres e ao Grupo Vivência.

Observados os preceitos regimentais, esta é a indicação que vai devidamente subscrita.

Taciano Goulart Corrêa Leite
Vereador

Caio Matheus
Vereador

Toninho Rodrigues
Vereador

Marcelo Heleno Vilares

Vice - Presidente

Renatinho
Vereador PT ★

J. T. das Neves
★ VEREADOR
BERTIOGA

Aljuno Damião Almeida
Vereador

Pastor (F) Fernandes
Vereador



Câmara Municipal de Bertioga

Estado de São Paulo

Estância Balneária



Foto 001

Ponto de Ônibus instalado em cidade turística litorânea, simulando o mar e tendo, como banco, uma prancha de surf.




Foto 002

Ponto de Ônibus simples, porém, funcional devido a sua cobertura, existência de bancos bem como de lixeira





Foto 003
Ponto de Ônibus coberto, com bancos e, ao fundo, com publicidade



Foto 004
Ponto de ônibus coberto, com bancos e com publicidade





Foto 005
Ponto de ônibus com banco, lixeira e cobertura contendo, ainda, publicidade



Projeto de Ponto de ônibus simples, porém, funcional